

重要水防箇所の現地表示について

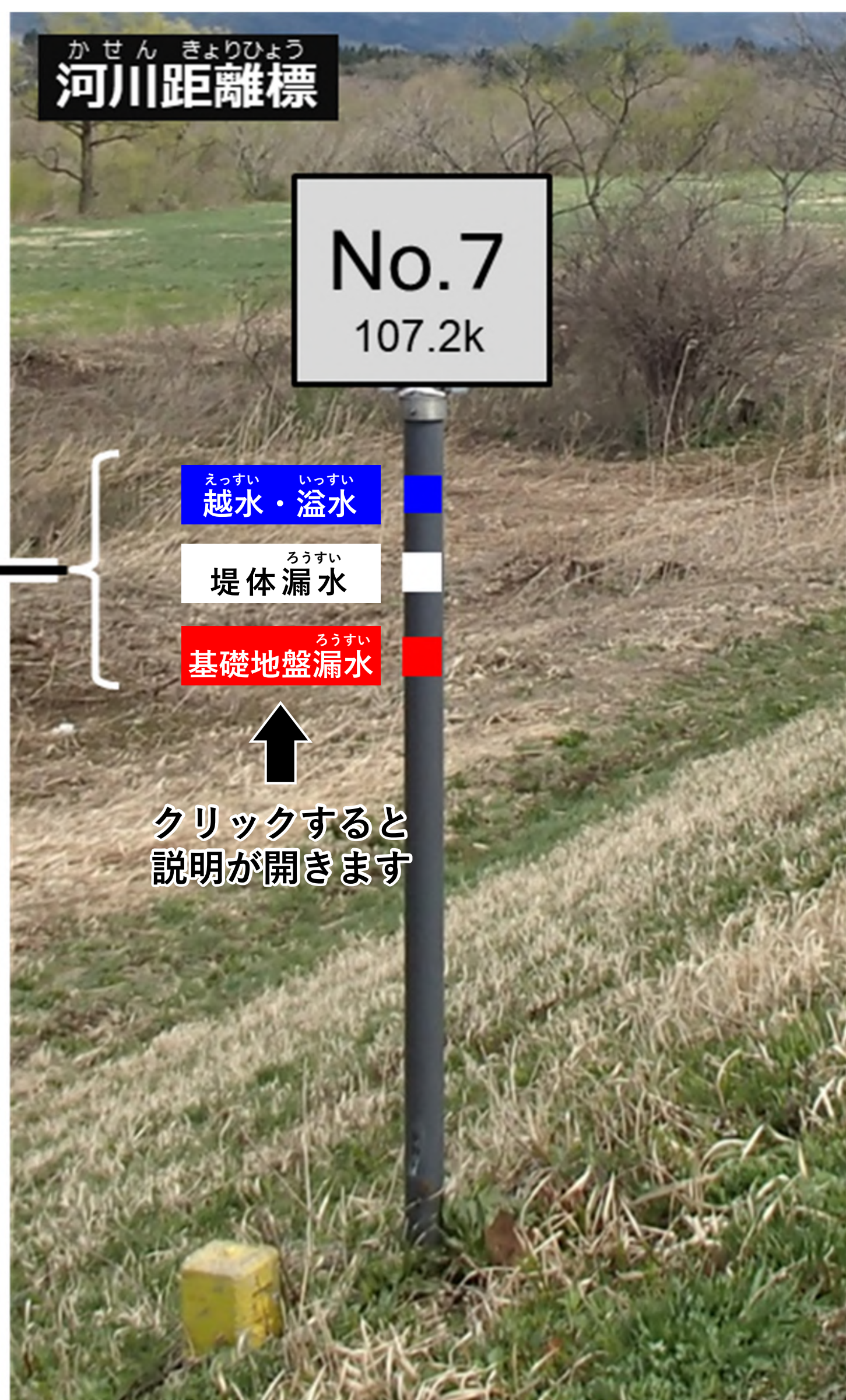
重要水防箇所とは

洪水の時、水防団の方々が危険な箇所が無いのか点検します。
効率的な点検をするため事前に水防上重要な箇所を決めておきます。

種類は

「**越水・溢水**」、「**堤体漏水**」、「**基礎地盤漏水**」の評価を現地で速やかに把握します。

テープの色は

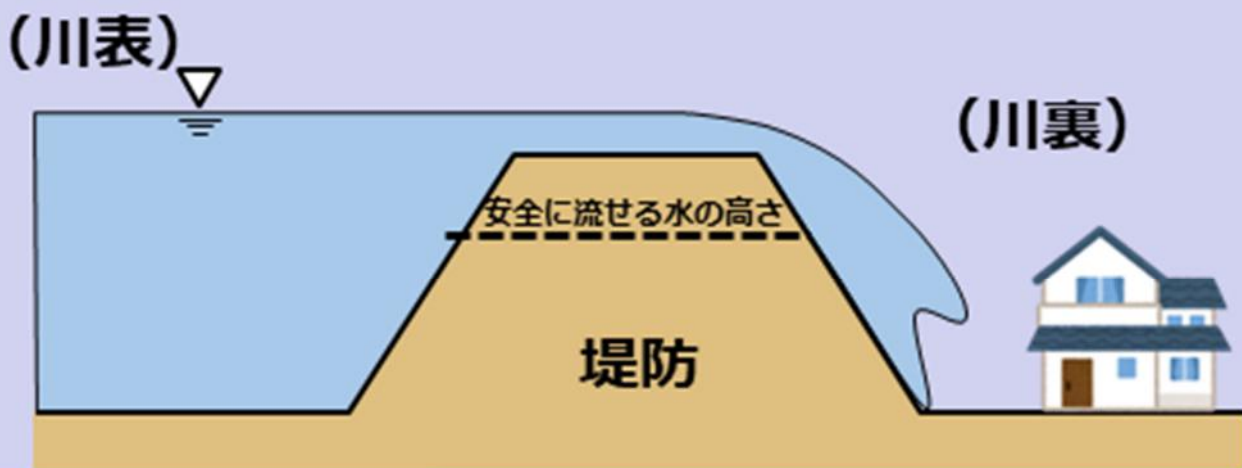


テープの見方

- 上：えっすい いっすい越水・溢水 — 青 → Bランク
- 中：ろうすい堤体漏水 — 白 → 問題なし
- 下：ろうすい基礎地盤漏水 — 赤 → Aランク

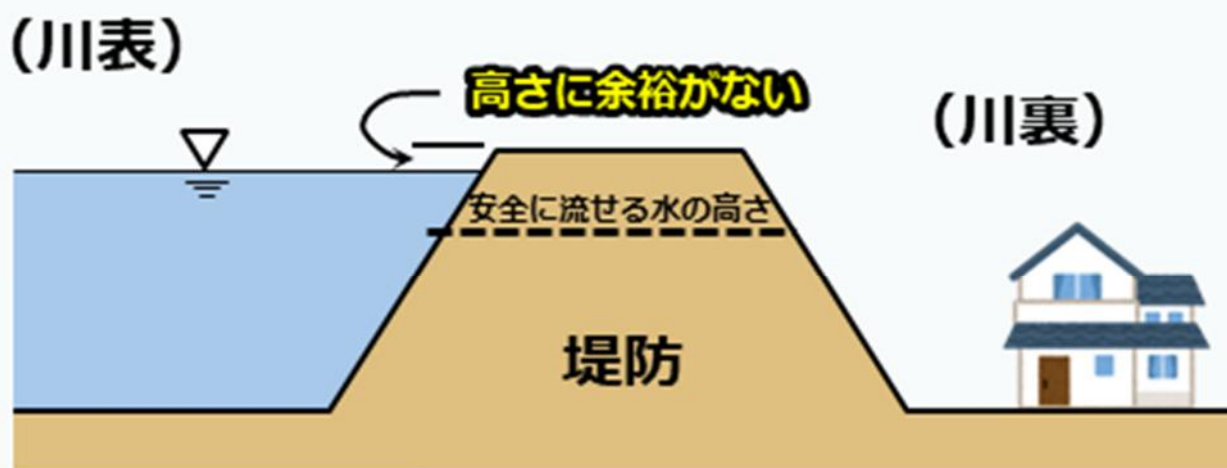
えっすい いっすい
越水・溢水

Aランク



計画規模の洪水時に水位が堤防高を上回る箇所

Bランク



計画規模の洪水時に水位が堤防高にせまる箇所

戻る

るうすい
堤体漏水

Aランク

(川表)

(川裏)

法面
(のりめん)



堤防の変状が過去に有り、堤防の変状の恐れが高い箇所

Bランク

(川表)

(川裏)

法面
(のりめん)



堤防の変状の恐れがある箇所

戻る

るうすい

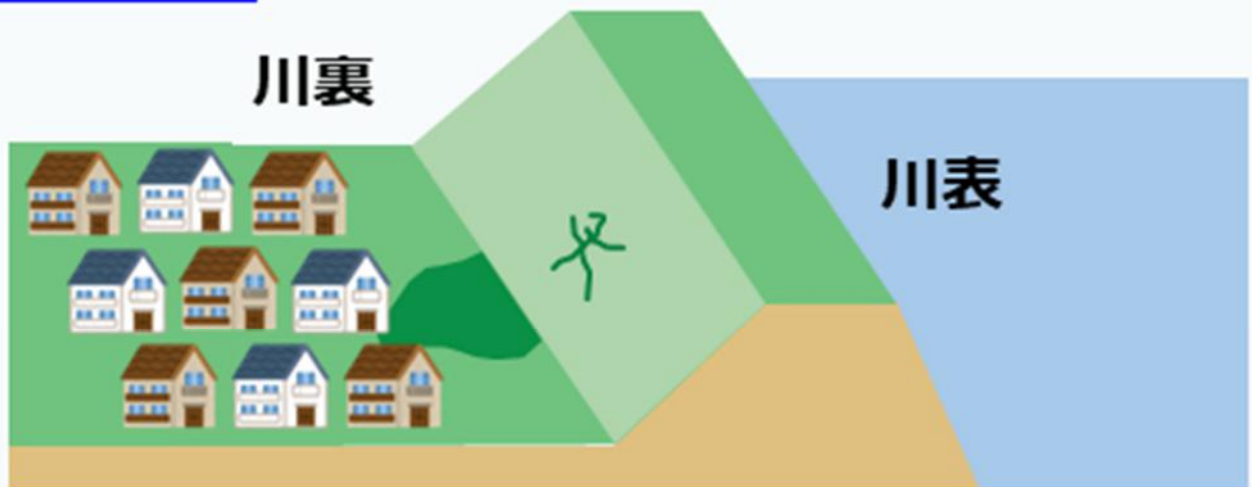
基礎地盤漏水

Aランク



堤防基礎部の漏水が過去に有り、漏水の恐れが高い箇所

Bランク



堤防基礎部の漏水の恐れがある箇所

戻る